


# Испания



# Королевство Испания



Кастилия представлена замком; Леон — львом; Арагон — четырьмя красными полосами на золотом фоне; Наварра — в виде связанных цепей; Андалусия изображена в виде граната, эмблемы Гранадского эмирата, последнего мусульманского государства, захваченного христианами в ходе Реконквисты; в сердце герба — на щите овальной формы три золотые лилии в лазурном поле с червленой каймой представляют Анжуйскую ветвь династии Бурбонов, к которой принадлежит король и его семья, а корона, венчающая герб, — знак того, что Испания — королевство; колонны символизируют Геркулесовы столбы, так раньше называли Гибралтар, который в своё время считался краем света.

# Королевство Испания

## Reino de España



$S = 504\,782 \text{ км}^2$

Население — 47,3 млн.

ИРЧП - 0,885 (ОВ)

23 место в мире

ВВП - 1,407 трлн. \$

14 место в мире

ВВП/ндп — 26,327 \$

29 место в мире

# Муласен (3479 м) Сьерра-Невада



# Вулкан Тейде (3718 м) остров Тенерифе





Цифрой 1 на карте обозначена Андорра

Масштаб 1:4 500 000 (в 1 см 45 км)

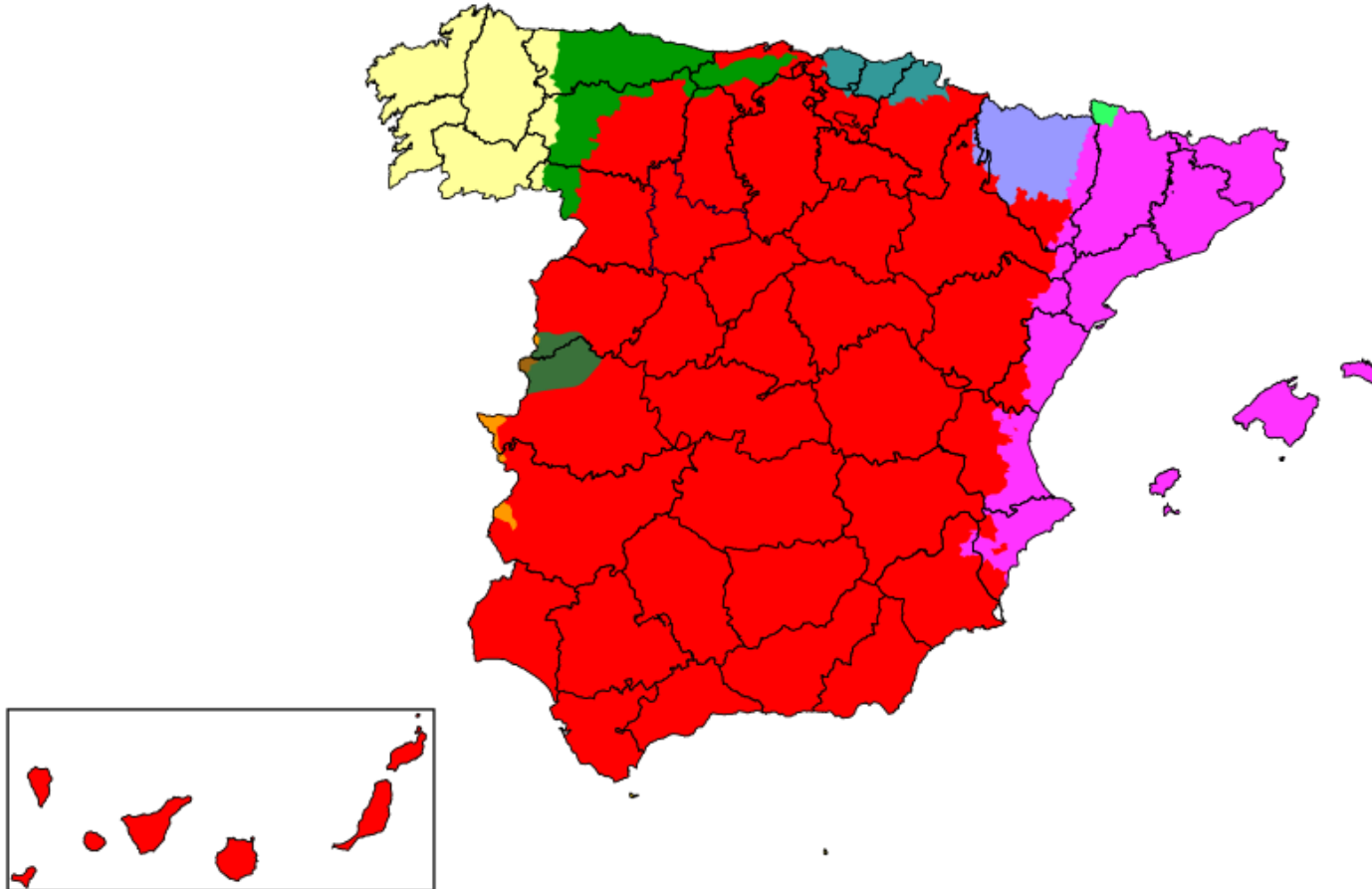








Языки Испании  
Кастильский (Испанский)  
Каталанский, официальный  
Баскский, официальный  
Галисийский, официальный  
Астурийский, неофициальный  
Арагонский, неофициальный  
Аранский, официальный (диалект окситанского языка)



# Филипп VI

(30 января 1968 г, коронован 19 июня 2014 г)



# Фелипе, принц Астурийский

30 января 1968



Его Королевское  
Высочество дон  
Фелипе Хуан Пабло  
Альфонсо де Тодос  
лос Сантос де  
Борбон и Гресия,  
принц Астурийский,  
Вианский и  
Жеронский, герцог  
Монбланский, граф  
Серверский, сеньор  
Балагер

# Хуан Карлос I де Бурбон

5 января 1938






# Леонор и София

(31 октября 2005 г и 29 апреля 2007 г)



# Летисия Испанская





# Мариано Рахой (1955 г.р.)



# Крупнейшие города

Мадрид (столица) — 3,3 млн.

Барселона — 1,6/3,2 млн.

Валенсия — 810 тыс.

Севилья — 706 тыс.

Сарагоса — 680 тыс.

Малага — 570 тыс.

# Мадрид (уп. X век)





### Климат Мадрида

Показатель	Янв.	Фев.	Март	Апр.	Май	Июнь	Июль	Авг.	Сен.	Окт.	Нояб.	Дек.	Год
Абсолютный максимум, ° <u>С</u>	19,9	22,0	26,0	30,1	34,3	38,4	39,5	40,0	37,0	30,0	22,7	18,6	40,0
Средний максимум, °С	9,7	12,0	15,7	17,5	21,4	26,9	31,2	30,7	26,0	19,0	13,4	10,1	19,4
Средняя температура, °С	6,1	7,9	10,7	12,3	16,1	21,0	24,8	24,4	20,5	14,6	9,7	7,0	14,6
Средний минимум, °С	2,6	3,7	5,6	7,2	10,7	15,1	18,4	18,2	15,0	10,2	6,0	3,8	9,7
Абсолютный минимум, °С	-10,1	-9,1	-5,1	-1,6	0,6	4,4	8,5	9,2	4,0	-0,4	-3,4	-9,2	-10, 1
Норма осадков, <u>мм</u>	37	35	26	47	52	25	15	10	28	49	56	56	436

# Королевский дворец



# Дворец Связи









# Собор Санта-Мария-ла-Реаль-де-ла-Альмудена









# Гран-Виа



# Музей Прадо



# Сандро Боттичелли

## История Настаджо дельи Онести





# Рафаэль Санти

## Портрет Кардинала





# Тициан

Конный портрет императора Карла V



# Иероним Босх

Воз сена




# Питер Брейгель Старший

## Триумф смерти



# Эль Греко

## Иоанн Богослов



# Диего Веласкес

Портрет короля Филиппа IV



# Франсиско Гойя



# Третье мая 1808 года в Мадриде





# Арена «Лас-Вентас»













# Буэн-Ретиро



# Собор Санта-Мария-ла-Реаль-де-ла-Альмудена





# Район AZCA



# Башня Пикассо



# *Cuatro Torres Business Area*



# Река Мансанарес в Мадриде









**PRECAUCION**

**30**



centro de mayores  
**San Francisco**





Реал Мадрид



Атлетико Мадрид





# Сантьяго Бернабеу







# Висенте Кальдерон















# Барселона





# Площадь Каталонии





# Национальный музей искусства Каталонии







# Дом Амалье




# Дом Бальо





# Храм Святого Сердца





# Лабиринт Орта



# Храм Святого Семейства































# Порт Барселоны



# Барселонский трамвай









ФК Барселона






# Καμπ Νου









powered by  
**SKY&EARTH**

 **FC BARCELONA**  
OFFICIAL PRODUCT

# Светофоры в Виго













# Оренсе

















**tió**  
Itzabal  
Aut. Para Turistes 47  
10-35

102

**Nordic Walking**  
Cutat de Palma

Programa





















# Валенсия



# Старый город







# L'Umbracle





# Севилья





# Мост Аламильо ночью



# Севильский Алькасар





# Альгамбра















# Сеута



# Мелилья



# Пеньон-де-Велес-де-ла-Гомера




# Пеньон-де-Алусемас



















# Остров Лонцароте вулканического происхождения













# Крупнейшие компании Испании



Banco Santander

банковские услуги  
58 место в мире

*Telefónica*

---

Telefónica

телекоммуникации

97 место в мире

**REPSOL  
YPF**



## Repsol YPF

крупнейшая нефтегазовая компания в Испании и Латинской Америке, входит в десятку крупнейших нефтегазовых корпораций мира.



**BBVA**





В испании развита горнодобывающая промышленность  
№1 место в Европе по добыче металлосодержащего сырья

Ртуть / Hg

1500 тонн в год

Пирит

3 млн тонн в год

Полиметаллические  
руды

Урановые  
руды

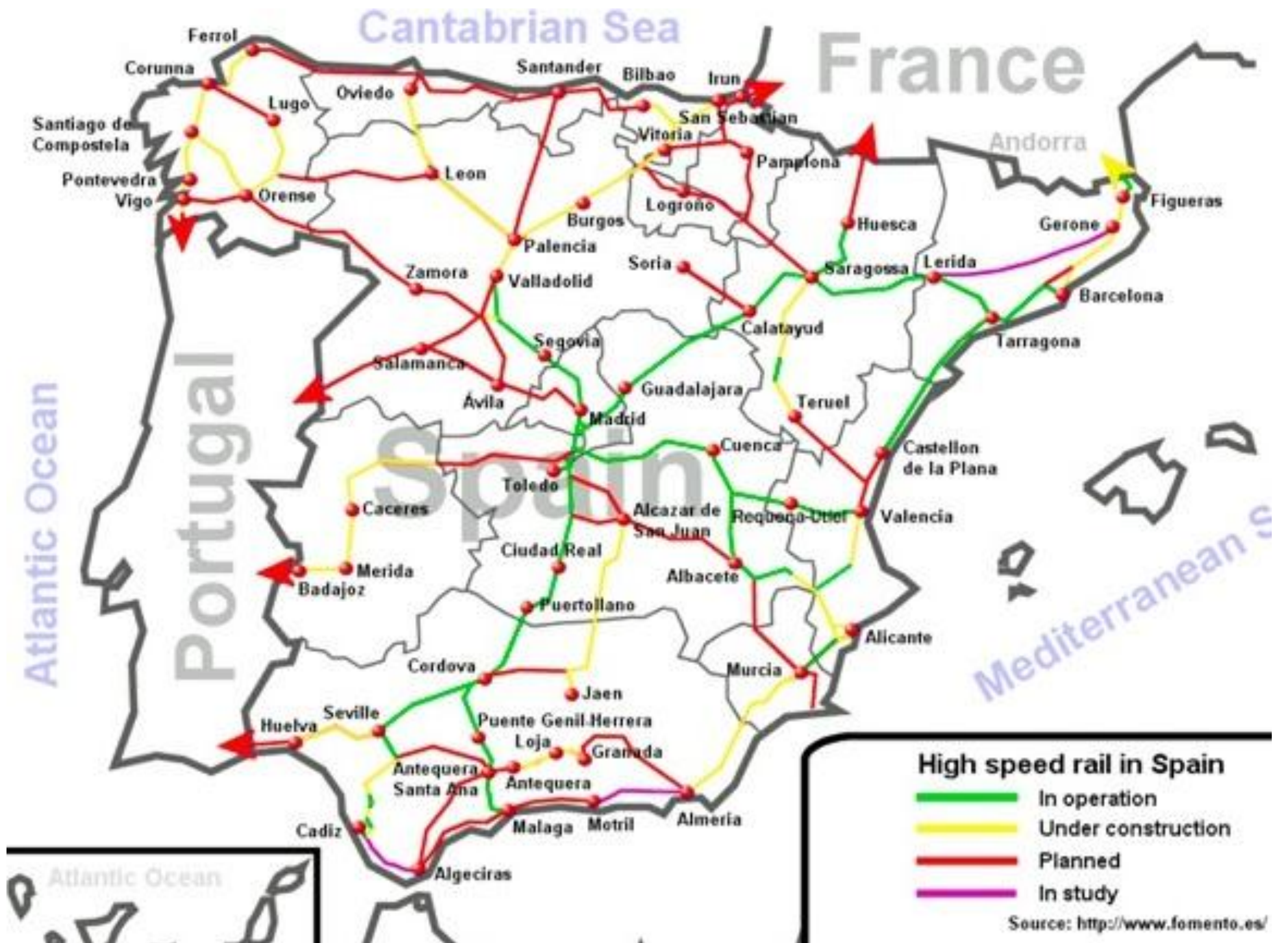
Свинцово-цинковые  
руды

Вольфрамовые руды  
Титановые руды

Серебро

Золото



















Larissa Davidile





# Теплицы Альмерии









# Испанская кухня - Паэлья








# Хамон









# Мохамма



# Кабралес



# Мигель де Сервантес Сааведра

(1547 - 1616)





# Лопе де Вега

(1562 -1635)




# Антонио Гауди

(1852 - 1926)




# Пабло Руис Пикассо

(1881 - 1973)



# Девочка на шаре



# Авиньонские девицы



# Плачущая женщина



# Le Rêve



# Герника






# Сальвадор Дали


(1904 - 1989)





# Лицо войны









# Galacidalacidesoxyribonucleicacid












# Гибралтар



# Гибралтар

## *Gibraltar*



$S = 6,5 \text{ км}^2$

Население — 32 734 чел

ВВП – 1,887 млн. \$

ВВП/ндн — 60,478 \$



# Вид на Гибралтарский пролив из космоса



Гибралтарский пролив. Левее — Испания, правее — Марокко.



# Гибралтарский пролив



# Гибралтарская скала (426 м)

(гора Тарика, Джебель-аль-Тарик)





# Внутри пещеры Св. Михаила



# Мавританский замок с флагом Великобритании



Макака на фоне Гибралтарской скалы.



Несмотря на то, что гибралтарские маготы являются туристической достопримечательностью, прямой контакт с ними, как на этой фотографии, не рекомендуется.



**Яnúто** (также льянито, жанíто, Llanito или Yanito) — разговорный смешанный язык Гибралтара, заморской территории Великобритании, базирующийся в основном на андалузском диалекте испанского языка при сильном влиянии английского — официального языка Гибралтара — и лексическом влиянии многих других языков (итальянского, мальтийского, арабского, иврита и др.). Своего рода местный жаргон, который объединяет в себе черты английского и испанского языков в самых разнообразных комбинациях в зависимости от образования, происхождения и индивидуальных особенностей говорящего и т. д. Общее число говорящих — около 30 тыс. чел.

# Сосна пиния













